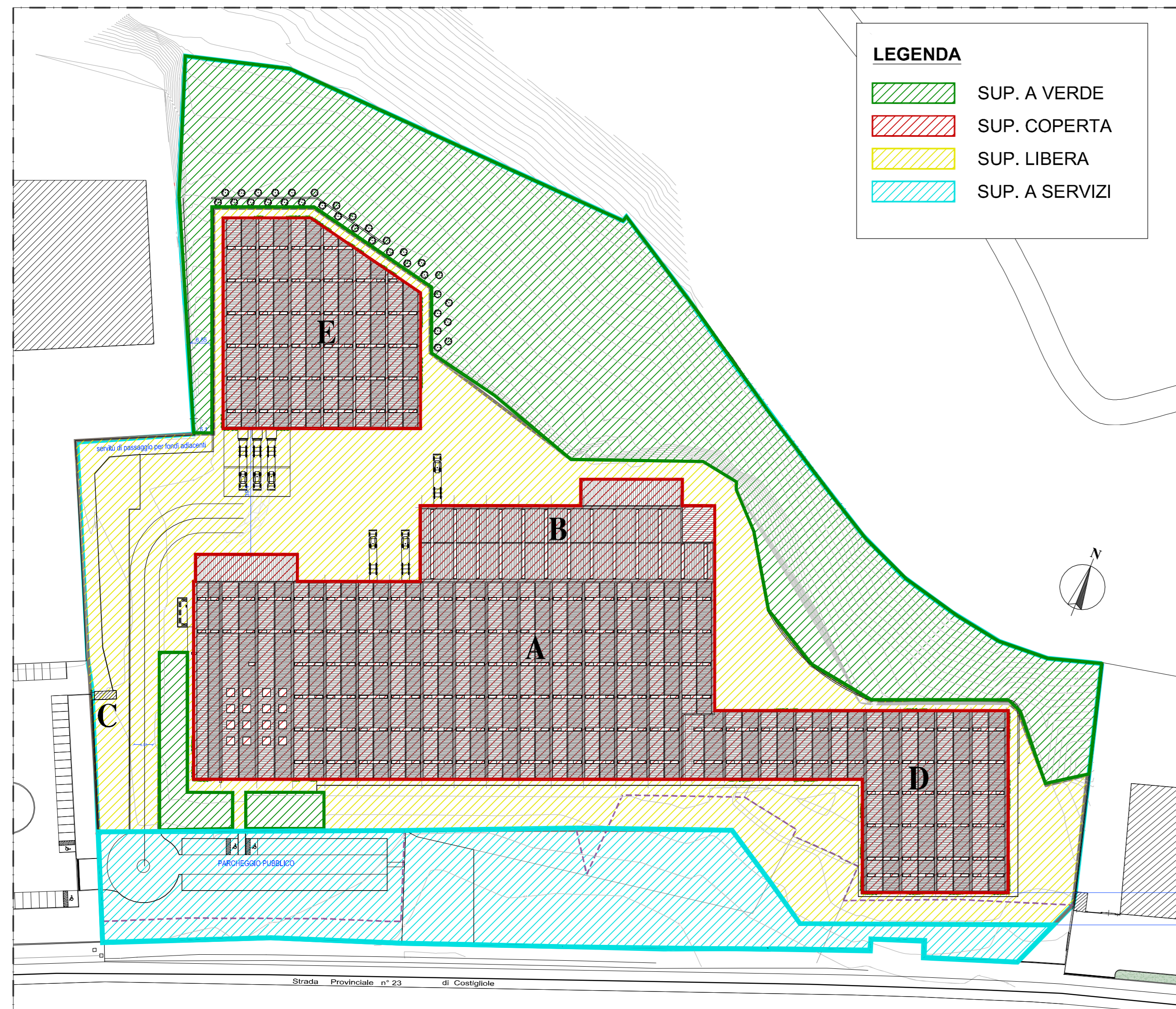

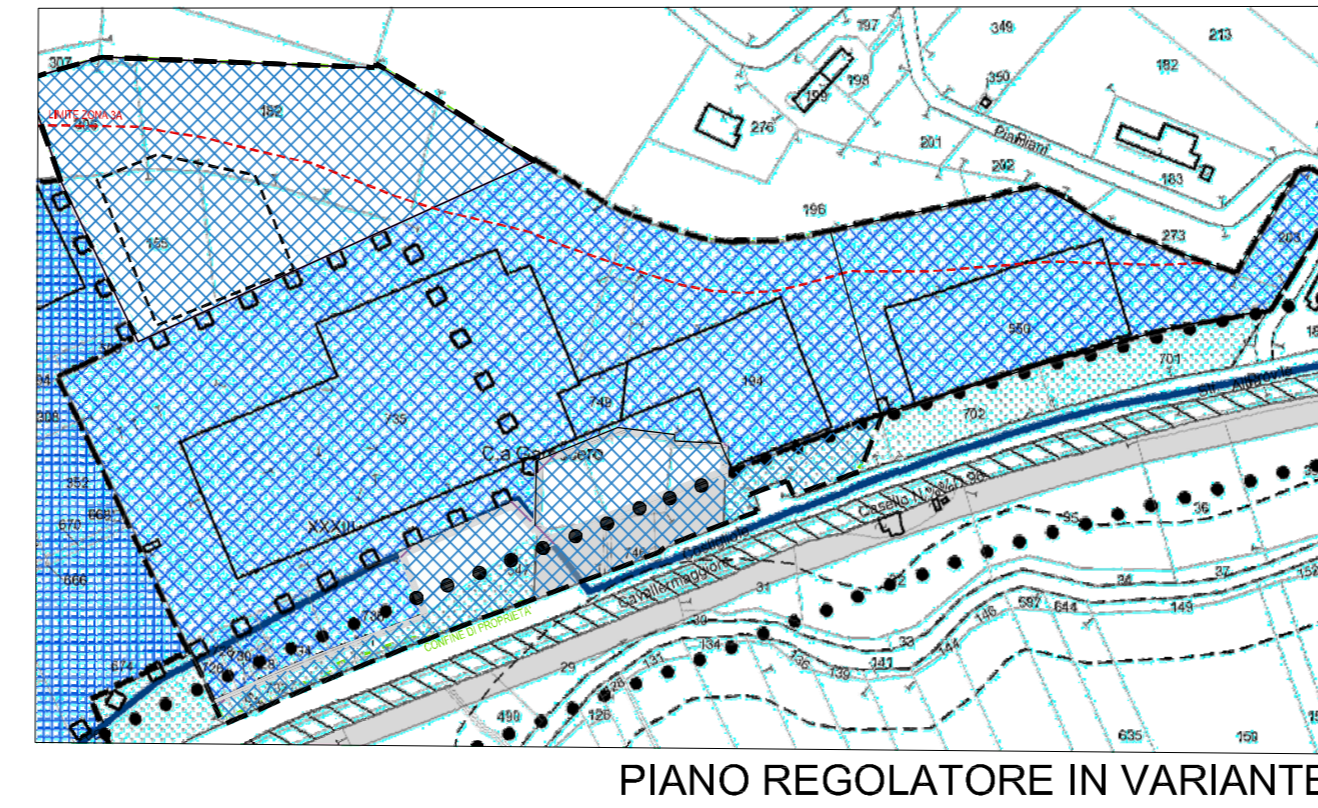

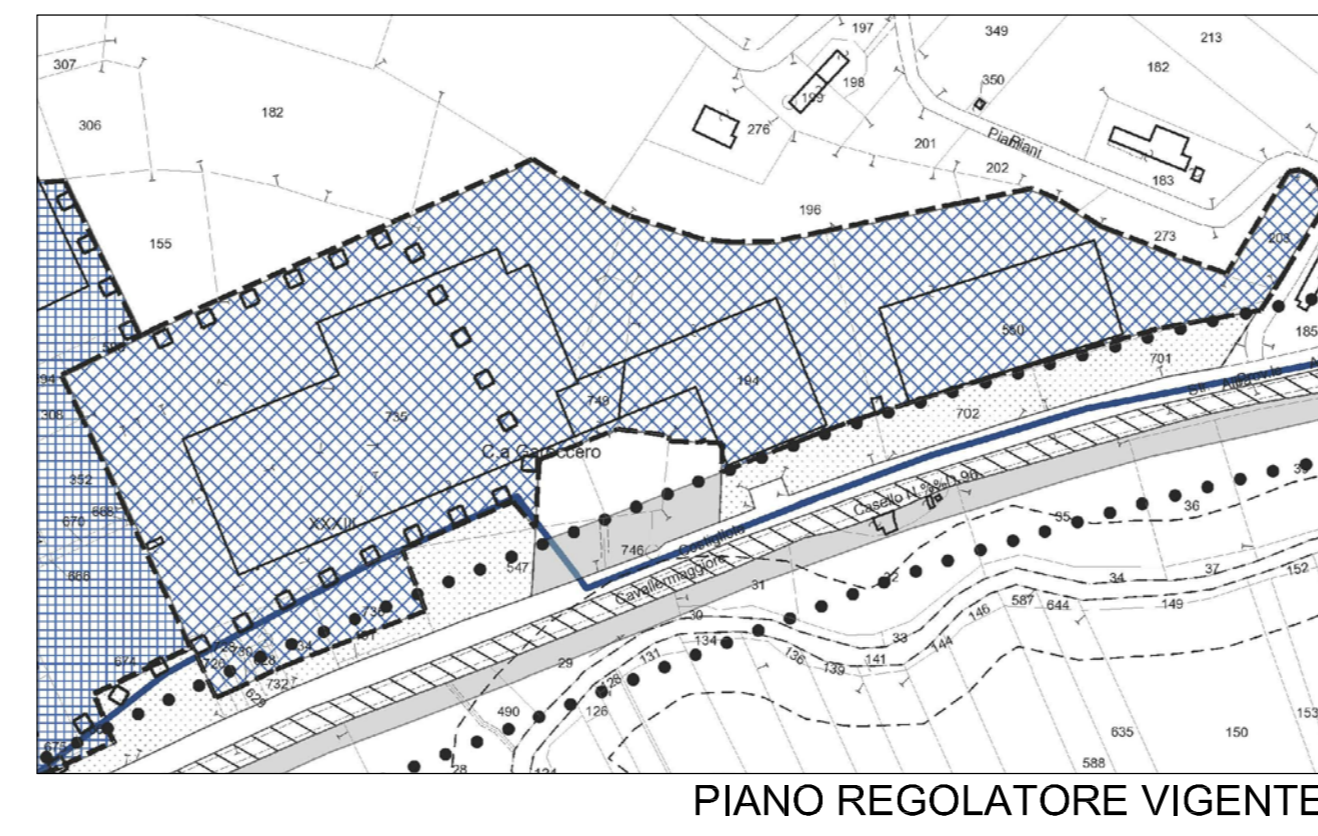
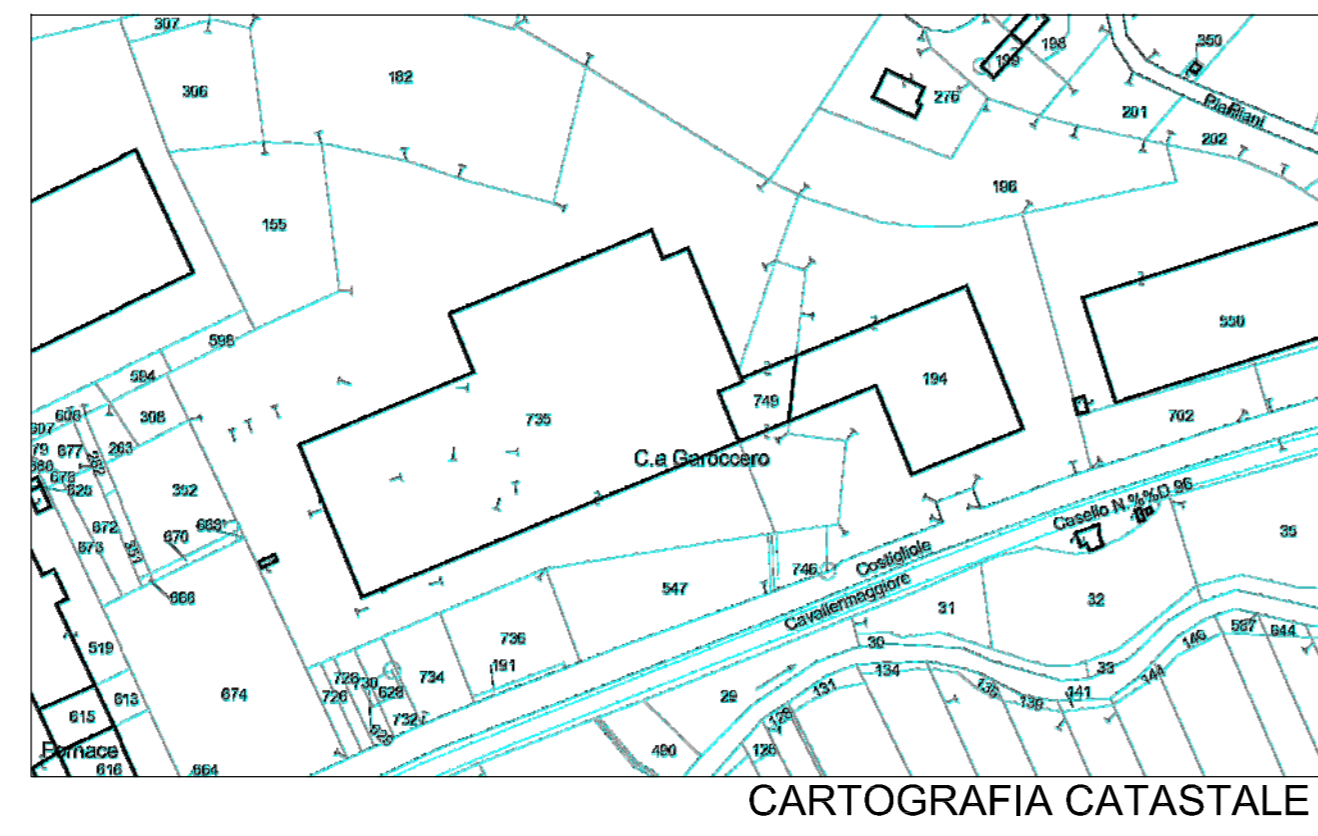


DATI GENERALI DI PROGETTO

1	SUPERFICIE TERRITORIALE	59.082	mq
2	SUPERFICIE A SERVIZI (pari al 20% del p.to1= 11.816-691=11.125) (691mq sup.a servizi già monetizzata)	11.125	mq
3	SUPERFICIE FONDIARIA (pari alla differenza tra p.to1 e il p.to2)	47.957	mq
4	SUPERFICIE COPRIBILE (pari al 45% della superficie fondiaria)	21.580	mq
5	SUPERFICIE COPERTA GIA REALIZZATA (A+B+C+D)	15.085	mq
6	SUPERFICIE COPERTA RESIDUA (pari alla differenza tra il p.to3 e il p.to 4)	6.495	mq
7	SUPERFICIE COPERTA IN PROG. (fabbr. E)	3.584	mq
SUP. TOT. COPERTA IN PROGETTO: (A+B+C+D+E) 15.085mq+3.584mq = 18.669mq			
8	SUP. LIBERA > 40% SUP. FONDIARIA	19.182	mq
SUP. LIBERA IN PROGETTO = 32.454mq > 19.182mq			
9	SUP. A VERDE > 15% SUP. LIBERA	4.868	mq
SUP. A VERDE IN PROGETTO = 15.579mq > 4.868mq			



PLANIMETRIA COPERTURA scala 1/1000



PLANIMETRIA COPERTURA scala 1/1000

COMUNE DI CASTAGNOLE DELLE LANZE
Provincia di Asti



PROPRIETA: GEO ITALY Srl
Via Abbate n°215
Castagnole delle Lanze (AT)
AMMINISTRATORE: Sig.ra Giovanna Boeri
C.F. BROGNN59E68D119S

Permesso di Costruire e Variante Urbanistica al PRGC
ai sensi dell'art. 17bis L 56/77 (Variante Semplificata)

ELABORATO:
INQUADRAMENTO URBANISTICO E PIANTE COPERTURA

LAVORO: GEO 12-2020

FILE:

SCALA: VARIE

REV	MODIFICHE	DATA	REDAZIONE	CONTROLLO
0	Emissione	OTTOBRE 2020	E.CO.	E.CE.
1				
2				
3				
4				
5				

PROGETTO:
EPCR INARCO S.r.l. - 10122 Torino | Via Botero 17
Arch. Enrico Ceppi

