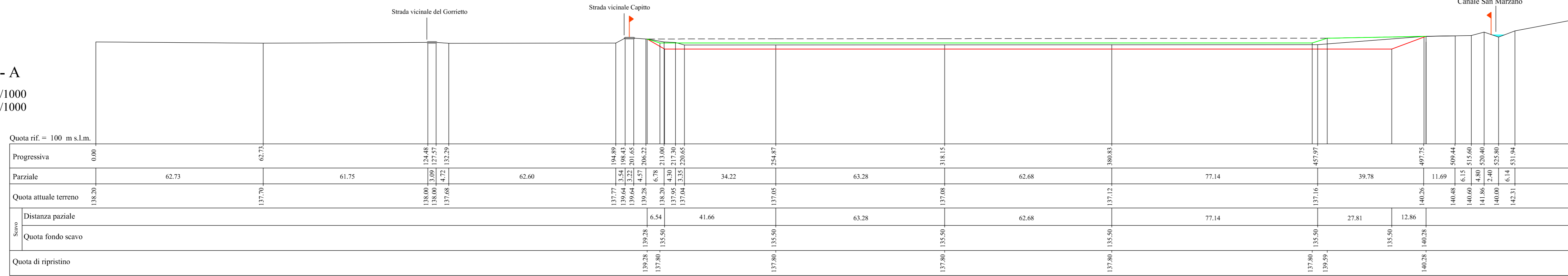
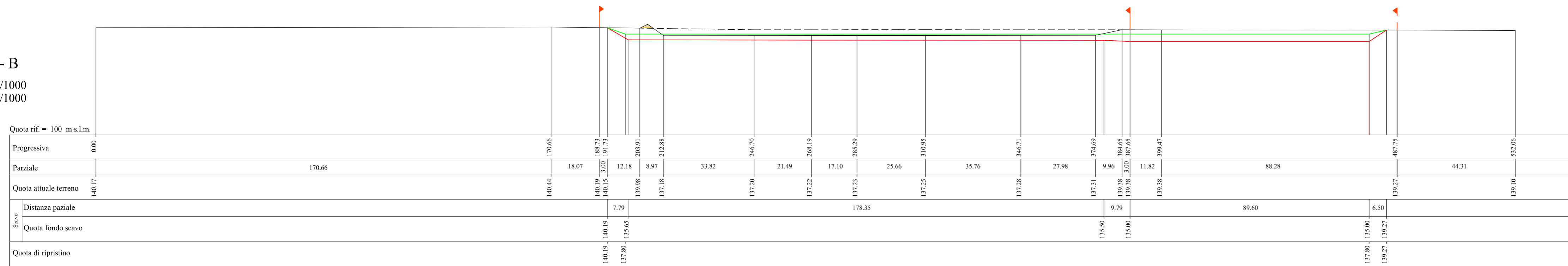


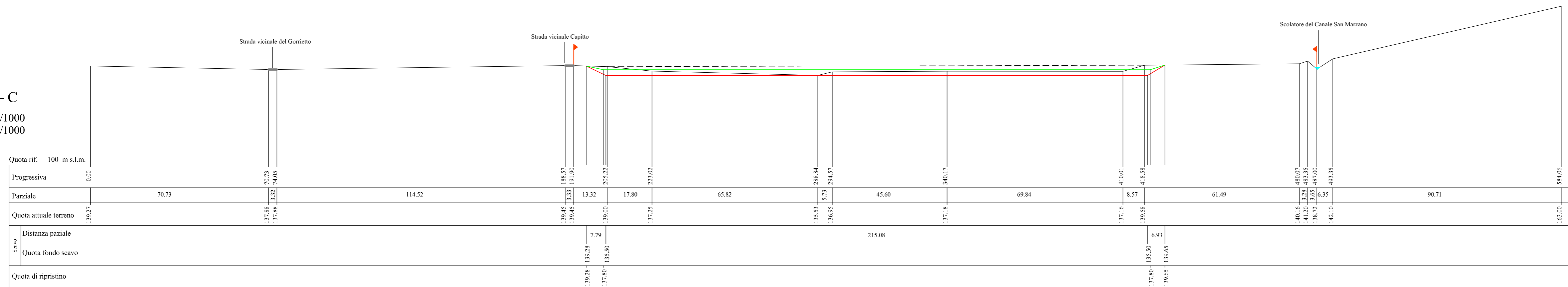
Sez. A - A
Scala H 1/1000
Scala V 1/1000



Sez. B - B
Scala H 1/1000
Scala V 1/1000



Sez. C - C
Scala H 1/1000
Scala V 1/1000



Sez. D - D
Scala H 1/1000
Scala V 1/1000



LEGENDA :

- Profilo terreno settembre 2020.
- Profilo terreno originario.
- Profilo sezione di scavo.
- Profilo sezione di ripristino.
- Deposito di terreno agrario e di sterile derivante dalla scoperta del giacimento, da utilizzare nelle operazioni di recupero ambientale.
- Corsi e specchi d'acqua.
- Limite area in disponibilità.
- Limite ampliamento in progetto.
- Strade.

Località:

REGIONE PIEMONTE
PROVINCIA DI ASTI
COMUNE di CASTAGNOLE DELLE LANZE

Progetto:

COLTIVAZIONE DI CAVA DI SABBIA e GHIAIA
"CAPITTO 4"

PROGETTO DI AMPLIAMENTO 2

Oggetto:

Elaborato 4
SEZIONI STATO ATTUALE, FONDO SCAVO e
RECUPERO AMBIENTALE FINALE

Scala:

1:1.000

Data:

ottobre 2020

Ditta:

BOSCA s.r.l.
CALCESTRUZZI PRECONFEZIONATI

Progettista:

Ing. Federico Burzio

FEDERICO BURZIO
INGEGNERE

Via Artuffi, 47 - 12040 Ceresole d'Alba
Tel. e fax: 0172 574612 - Cell. 328 6016363
e-mail: fburzio@libero.it - P.E.C.: federico.burzio@ingpec.eu
C.F. 6717971048102 - p.iva 0288720041